


URBANISTIČKO-TEHNIČKI USLOVI

1	<p style="text-align: center;">Crna Gora O P Š T I N A B A R Sekretarijat za uređenje prostora</p> <hr/> <p>Broj: 07-014/20-486 Bar, 08.09.2020. godine</p>	
2	<p>Sekretarijat za uređenje prostora, na osnovu člana 74 Zakona o planiranju prostora i izgradnji objekata (»Službeni list CG«, broj 64/17, 44/18, 63/18, 11/19 i 82/20), člana 1 Uredbe o povjeravanju dijela poslova Ministarstva održivog razvoja i turizma jedinicama lokalne samouprave (»Službeni list CG«, broj 87/18, 28/19 i 75/19), DUP-a »Zelen« (»Sl.list CG - opštinski propisi«, br. 40/12) i podnijetog zahtjeva <u>Mušović Ćazima, iz Bara</u>, izdaje:</p>	
3	<p>URBANISTIČKO-TEHNIČKE USLOVE za izradu tehničke dokumentacije</p>	
4	<p>Za izgradnju objekta na urbanističkoj parceli/lokaciji broj <u>UP97</u>, u zahvatu <u>DUP-a »Zelen«</u>, koju čine katastarske parcele broj <u>2226/2, 2226/4 i 2226/5 KO Sutomore</u>, kao i dio katastarske parcele broj <u>2223/2 KO Sutomore</u>.</p> <p>Napomena: Konačna lokacija urbanističke parcele (koje katastarske parcele čine UP) će se odrediti u fazi izrade glavnog projekta, a nakon izrade Elaborata parcelacije od strane organizacije koja posjeduje licencu izdatu od strane nadležnog organa.</p>	
5	PODNOŠILAC ZAHTJEVA:	<u>Mušović Ćazim iz Bara</u>
6	POSTOJEĆE STANJE	
	<p>U svemu prema Izvodu iz DUP-a »Zelen« (grafički prilog »Analiza postojećeg stanja«), izdatom od strane ovog Sekretarijata, a koji čine sastavni dio ovih uslova.</p>	
7	PLANIRANO STANJE	
7.1.	Namjena parcele odnosno lokacije	
	<p>Turističko naselje (T2) podrazumijeva objekte hotela i turističkog naselja i utvrđeni su po pravilu na neizgrađenom ili djelimično izgrađenom građevinskom zemljištu sa ciljem visoko kvalitetne valorizacije građevinskog zemljišta u zahvatu.</p> <p>Preporučuje se izgradnja hotela ili turističkog naselja kao i izgradnja poslovnih objekata namjenjenih ugostiteljstvu, čime će cjelokupna ponuda i atraktivnost mjesta biti podignuta na viši nivo. Hotel je objekat za pružanje usluge smještaja, po pravilu sa min kapacitetom od sedam smještajnih jedinica za noćenje, recepcijom i holom, javnim restoranom sa kuhinjom. Turističko naselje je specifična vrsta ugostiteljskog objekta koji u svom sastavu obuhvata više odvojenih funkcionalnih građevinskih jedinica sa</p>	

najmanjim kapacitetom od 50 smještajnih jedinica, restoranom, barom, prodavnicom i raznim drugim turističkim sadržajima. Pored smještajnog kapaciteta turističko naselje mora imati i centralnu recepciju i hol kao i prostoriju za ručavanje sa kuhinjom. Ovakav karakter turističkog kompleksa omogućava njegovo funkcionisanje tokom cijele godine, nezavisno od kupališne sezone. Preporučuje se izgradnja hotela i turističkih naselja, čime će cjelokupna ponuda i atraktivnost mjesta biti podignuta na viši nivo. Urbanistički parametri turističkih kompleksa i turističkog stanovanja se utvrđuju prema pravilima i pokazateljima za stambenu izgradnju na području male, srednje ili velike gustine stanovanja, a u zavisnosti od kategorije usluga koje treba da se u tim objektima obezbijede (broj ležaja/površina urbanog zelenila).

Opšti urbanističko-tehnički uslovi za izgradnju novih objekata

Novi objekti se planiraju unutar urbanističkih parcela, koji se sastoje iz jedne ili više katastarskih parcela na kojima je planirana izgradnja objekata, prema zadatim urbanističkim parametrima.

- Oblik i gabariti objekata uslovljeni su propisanim urbanističko tehničkim uslovima uz poštovanje zadatah:
 - Regulacione I građevinske linije i propisane udaljenosti od susjednih parcela;
 - Medusobna udaljenosti objekata koji se grade na parceli iznosi najmanje polovinu visine višeg objekta. Udaljenost se može smanjiti na četvrtinu ako objekti na naspranim bocnim fasadama ne sadrže otvore na prostorijama za stanovanje (kao i ateljeima i poslovnim prostorijama). Ova udaljenost ne može biti manja od 4,00 m ako jedan od zidova objekta sadrži otvore za dnevno osvetljenje.
 - urbanističkih parametra vezanih za indeks izgrađenosti (Kiz) i indeks zauzetosti (Si) urbanističke parcele.
- U projektovanju objekata koristiti savremene materijale i likovne izraze.
- Parkiranje vozila rješavati u okviru urbanističkih parcela na otvorenom, ili izgradnjom garaža. Za garaže kao posebne objekte važe isti uslovi kao za ostale objekte.
- U oblikovnom smislu novi objekti treba da budu uklopljeni u ambijent i to sa kvalitetnim materijalima i savremenim arhitektonskim rješenjima.
- Krovovi objekata su kosi ili ravni, krovni pokrivači adekvatni nagibu.

Urbanističko tehnički uslovi za turističke komplekse

•Fizičke i kvalitativne karakteristike određiće kategoriju svakog objekta u zvjezdicama prema posebnim propisima.

•Veličina parcela namjenjenih za izgradnju novih objekata u zoni turističkih kompleksa je min 600 m². Izuzetno, na pojedinim slobodnim površinama unutar već izgrađenih stambenih zona, pravila regulacije i parcelacije, kao i ukupne izgrađenosti moraju se prilagođavati zatečenom stanju, te je moguće je da parcele za gradnju, budu i manje površine (~ 400 - 500 m²).

•Planirana spratnost I gabariti novih objekata su uslovljeni koeficijentom izgrađenosti (Kiz) i stepenom iskorišćenosti (Si) urbanističke parcele.

•Max spratnosti iznosi 5 etaža. Pod etažama se podrazumijvaju suteran i sve etaže iznad suterena.

•Planirani koeficijent je dobijen na osnovu analize predmetnog prostora a u skladu sa datim smjernicama GUP-a, tako da dati parametri iznose Kiz = 2,8 a Si = 60%.

•Rješenjem pješačkih komunikacija omogućiti nesmetano kretanje invalidnih lica, kao i njihov pristup planiranim objektima.

•Princip uređenja zelenila u okviru urbanističke parcele turističkog kompleksa je dat u

	Uslovima za ozelenjavanje.
7.2.	<p>Pravila parcelacije</p> <p>U grafičkom prilogu broj 9 »Plan parcelacije i preparcelacije«, prikazane su granice urbanističkih parcela. Formirane granice urbanističkih parcela su definisane koordinatama prelomnih tačaka, datim u prilogu.</p> <p>Smjernicama za realizaciju Plana predviđeno je sledeće:</p> <p>Urbanističkim parcelama je obezbijedjen pristup s gradske saobraćajnice ili javne površine. Površina i oblik formiranih urbanističkih parcela omogućava optimalne uslove za izgradnju i korišćenje prostora u skladu sa lokalnim planskim dokumentom.</p> <p>Prilikom komasacije kada se udružuju dvije ili više urbanističkih parcela, dio ili jedna cijela urbanistička parcela može se privesti namjeni parking prostora u funkciji planiranog objekta. Takođe, na zahtjev vlasnika, urbanistička parcela u neposrednoj blizini planiranog objekta ili u okviru zone može se privesti namjeni parking prostora isključivo u funkciji tog objekta i kao takva se ne može koristiti u druge svrhe.</p> <p>Kada se urbanistička parcela, koja je već određena ovim Planom, ne podudara sa postojećom katastarskom parcelom (ili parcelama), kao i u drugim opravdanim slučajevima kada je potrebno izvršiti manje usklađivanje urbanističke parcele sa zemljišno-knjižnim ili katastarskim stanjem, opštinski organ uprave nadležan za poslove uređenja prostora može izvršiti usklađivanje urbanističke parcele sa zemljišno-knjižnim ili katastarskim stanjem, prilikom izdavanja urbanističko-tehničkih uslova.</p> <p>Lokacija za izgradnju ili rekonstrukciju objekata može se odrediti u skladu sa uslovima iz plana i za dio urbanističke parcele čija površina ne može biti manja od 600 m², nezavisno od vlasništva nad njenim preostalim dijelom, pod uslovom da je za istu obezbijeđen pristup s gradske saobraćajnice ili javnog puta.</p>
7.3.	<p>Građevinska i regulaciona linija, odnos prema susjednim parcelama</p> <p>U svemu prema izvodu iz DUP-a »Zelen«. U grafičkom prilogu »Plan regulacije i nivelacije« date su građevinske linije planiranih objekata koje predstavljaju krajnje linije do kojih se može graditi.</p> <p>Minimalna udaljenost novog objekta od granice susjedne parcele je 4 metra, čime se obezbjeđuje optimalan odnos između objekta u pogledu insolacije i obrušavanja (izuzetno 3 m ako se parcela graniči sa gradskim zelenim neizgrađenim površinama).</p> <p>Udaljenost objekta od granice parcele treba da iznosi najmanje četvrtinu visine objekta. Udaljenost se može smanjiti na osminu ako objekat na fasadi ne sadrže sobne otvore. Izuzetno, objekat može biti postavljen na manjoj udaljenosti ili na samoj granici parcele, ako postoji obostrani interes vlasnika parcela i njihova pisana saglasnost. Kod izdavanja urbanističko tehničkih uslova osnovni pristup je da jedna, više ili dio katastarskih parcela čini urbanističku parcelu, koja je namjenjena za izgradnju objekta pod uslovom da ima obezbijeđen kolski pristup sa javne saobraćajnice.</p>
8	<p>PREPORUKE ZA SMANJENJE UTICAJA I ZAŠTITU OD ZEMLJOTRESA, KAO I DRUGE USLOVE ZA ZAŠTITU OD ELEMENTARNIH NEPOGODA I TEHNIČKO-TEHNOLOŠKIH I DRUGIH NESREĆA</p> <p>Zbog izražene seizmičnosti područja statiku računati na IX stepen MCS skale.</p> <p>Na osnovu opštih principa projektovanja aseizmičkih konstrukcija preporučuje se sledeće:</p> <ul style="list-style-type: none"> - na predmetnom području moguća je gradnja objekata različite spratnosti uz primjenu svih standardnih građevinskih materijala za konstrukcije i oblikovanje objekata; - pri odabiru konstruktivnog sistema, prednost treba dati krućim, manje



fleksibilnim sistemima sačinjenim od armirano-betonskih zidova i skeleta ukrućenih zidovima ili jezgrima od armiranog betona koji preuzimaju horizontalnu seizmičku silu. Skeletni sistemi bez zidova za ukrućenje nisu poželjni.

- bez obzira na izbor konstrukcije, tavančnim konstrukcijama treba posvetiti posebnu pažnju. One moraju biti monolitne, odnosno sposobne da prenesu inercijalne sile i rasporede ih na nenoseće elemente.
- mogu biti zastupljeni najrazličitiji konstruktivni sistemi;
- kod zidnih konstrukcija preporučuje se primjena zidarije, ojačane sa horizontalnim serklažima i armirane zidarije različitog tipa;
- pored ramovskih armirano-betonskih konstrukcija može biti primijenjena izgradnja objekta ramovskih konstruktivnih sistema ojačanih sa armirano-betonskim dijafragmama (jezgrima), kao i konstrukcija sa armirano-betonskim platnima;
- kod primjene prefabrikovanih armirano-betonskih konstrukcija preporučuje se primjena monolitnih veza između elemenata konstrukcije;
- preporučuje se primjena dovoljno krutih međuspratnih konstrukcija u oba ortogonalna pravca, koje treba da obezbijede distribuciju seizmičkih sila u elementima konstrukcije prema njihovim deformacionim karakteristikama;
- moguća je primjena najrazličitijih materijala i elemenata za ispunu. Prednost imaju lake prefabrikovane ispune, koje bitno ne utiču na ponašanje osnovnog konstruktivnog sistema.
- Ukoliko se primjenjuje kruta i masivna ispunu (opeka ili blokovi najrazličitijeg tipa) treba uzeti u obzir uticaj ispune na osnovni konstruktivni sistem.
- Projektovanje temelja konstrukcije objekta za dejstvo osnovnih opterećenja treba zasnovati na sledećim načelima:
 - temelje konstrukcije treba projektovati tako da se za dejstvo osnovnog opterećenja izbjegnu diferencijalna slijeganja;
 - temelje objekta treba izvoditi na dobrom tlu;
 - temeljenja djelova konstrukcije ne izvode se na tlu, koje se po karakteristikama razlikuje značajno od tla na kome je izvršeno temeljenje ostalog dijela konstrukcije. Ako to nije moguće, objekat treba razdvojiti na konstruktivne jedinice prema uslovima tla;
 - primjenu dva ili više načina temeljenja na istom objektu izbjegavati, osim ako se svaki način temeljenja primjenjuje pojedinačno po konstruktivnim jedinicama.
 - opterećenje koje se prenosi preko temeljne konstrukcije na tlo mora da bude homogeno raspoređeno po cijeloj konstruktivnoj površini.
 - treba obezbijediti dovoljnu krutost temeljne konstrukcije, a posebno na spojevima temeljnih greda sa stubovima konstrukcije.
 - prije početka projektovanja neophodno je uraditi geomehaničko ispitivanje tla.
 - način fundiranja treba birati u skladu sa rezultatima geomehaničkih istraživanja i projektnih faktora seizmičnosti. Konstruktivni sistem projektovati tako da dodatna opterećenja ne ugroze stabilnost cjelokupnog objekta.

U cilju zaštite od elementarnih nepogoda postupiti u skladu sa Zakonom o zaštiti i spašavanju (»Sl. list Crne Gore«, br. 13/07, 05/08, 86/09, 32/11 i 54/16), Pravilnikom o mjerama zaštite od elementarnih nepogoda (»Sl. list RCG«, br. 8/93), Zakonom o zapaljivim tečnostima i gasovima (»Sl. list Crne Gore«, br. 26/10 i 48/15) i Zakonom o zaštiti i zdravlju na radu (»Sl. list Crne Gore«, br. 34/14).

	<p>Poštovati Zakon o procjeni uticaja na životnu sredinu (»Sl. list RCG«, br. 80/05, »Sl. list CG«, br. 40/10, 73/10, 40/11 i 27/13), Uredbu o projektima za koje se vrši procjena uticaja na životnu sredinu (»Sl. list RCG«, br. 20/07, »Sl. list CG«, br. 47/13 i 53/14) kao i podzakonske akte koji proizilaze iz zakona.</p>
10	<p>USLOVI ZA PEJZAŽNO OBLIKOVANJE</p> <p>Objekti pejzažne arhitekture ograničene namjene</p> <p>Zelenilo turističkih kompleksa-hotela</p> <p>Tu spadaju zelene površine hotelskih objekata čiji oblik i kvalitet bitno utiče na stvaranje što primamljivijeg ambijenta za boravak turista. Ove zelene površine treba da budu oragnizovane tako da gostima omoguće pasivan odmor, šetnju i mogućnost lake rekreacije. S obzirom na pretežno estetsku funkciju ove kategorije zelenih površina, koriste se biljke sa izuzetno dekorativnim svojstvima, sa interesantnom bojom i oblikom lišća, karakterom i izgledom cvjetova. To znači da se osim autohtonih biljaka koriste i strane vrste kojima odgovara karakter područja, ukoliko imaju interesantan i lijep oblik. Upotrebljavaju se i hortikulture forme koje opstaju uz intezivnu njegu.</p> <p>Posebno kada su u pitanju manje površine kao što je ovdje slučaj predlaže se korišćenje nižih dekorativnih biljaka, žbunja, ruža, sezonskog cvijeća i manjih travnih tepiha. Za kompletan doživljaj pejzaža veoma je bitan i izbor propratnog urbanog mobilijara. Tamo gdje nema mjesta za sadnju drveća i žbunja planirati vertikalno zelenilo radi povećanja nivoa ozelenjenosti i što potpunijeg estetskog doživljaja prostora. Vertikalno ozelenjavanje sprovedi ozelenjavanjem fasada, terasa, potpornih zidova, pergola i sl. Prednost vertikalnog zelenila je u tome što razni oblici i vrste puzavih biljaka stvaraju razgranatu vegetacionu površinu koja djeluje svojim mikroklimatskim i sanitarno higijenskim pokazateljima. Na objektima sa ravnim krovom poželjno je planirati krovno ozelenjavanje uz neophodnu pripremu izolacione podloge specifične za ovaj vid ozelenjavanja. Predviđa se sadnja travnjaka, perena, sezonskog cvijeća, niskog grmlja i drveća visine do 2 m, prema projektu horitkulture.</p>
11	<p>USLOVI I MJERE ZAŠTITE NEPOKRETNIH KULTURNIH DOBARA I NJIHOVE ZAŠTIĆENE OKOLINE</p> <p>Ukoliko se prilikom izvođenja radova naiđe na nalazište ili nalaze za koje se može pretpostaviti da mogu imati arheološko značenje, prema članu 87. Zakona o zaštiti kulturnih dobara (Sl. list CG, br. 49/10), pravno ili fizičko lice koje neposredno izvodi radove, dužno je da prekine radove, obezbijedi nalazište, odnosno nalaze od eventualnog oštećenja, uništenja i od neovlašćenog pristupa drugih lica, sačuva otkrivene predmete na mjestu nalaženja u stanju u kojem su nađeni do dolaska ovlašćenih lica, odmah prijavi nalazište, odnosno nalaz Upravi za zaštitu kulturnih dobara, najbližoj javnoj ustanovi za zaštitu kulturnih dobara, organu uprave nadležnom za poslove policije i saopšti sve relevantne podatke u vezi sa mjestom i položajem nalaza u vrijeme otkrivanja i o okolnostima pod kojim su otkriveni.</p>
12	<p>USLOVI ZA LICA SMANJENE POKRETLJIVOSTI I LICA SA INVALIDITETOM</p> <p>U procesu projektovanja neophodno je pridržavati se Pravilnika o bližim uslovima i načinu prilagođavanja objekata za pristup i kretanje lica smanjene pokretljivosti (»Službeni list CG«, br. 48/13). Neophodno je obezbijediti prilaze svim javnim objektima i površinama u nivou bez stepenika. Sve denivelisane površine u parteru koje se normalno savladavaju stepenicama moraju imati i rampe poželjnog nagiba do 5%, a maksimalno do 8,5%. Minimalna širina rampe iznosi 1,3 m.</p>
13	<p>USLOVI ZA POSTAVLJANJE I GRADNJU POMOĆNIH OBJEKATA</p>

	/
14	USLOVI ZA OBJEKTE KOJI MOGU DA UTIČU NA BEZBJEDNOST VAZDUŠNOG SAOBRAĆAJA
	/
15	USLOVI ZA OBJEKTE KOJI MOGU DA UTIČU NA PROMJENE U VODNOM REŽIMU
	/
16	MOGUĆNOST FAZNOG GRAĐENJA OBJEKTA
	/
17	USLOVI ZA PRIKLJUČENJE NA INFRASTRUKTURU
	U svemu prema izvodu iz DUP-a »Zelen«. Vodovodne i kanalizacione, elektro i tk instalacije u objektu i izvan njega projektovati u skladu sa važećim propisima i standardima, a priključenje objekta na infrastrukturne sisteme projektovati prema uslovima dobijenim od nadležnih javnih preduzeća, a koji čine sastavni dio ovih uslova.
17.1.	Uslovi priključenja na elektroenergetsku infrastrukturu
	<u>Elektroenergetska infrastruktura:</u> Upućuje se investitor da pri izradi tehničke dokumentacije (idejni projekat ili glavni projekat) mora poštovati Tehničke preporuke EPCG i to: <ul style="list-style-type: none"> • Tehnička preporuka za priključenje potrošača na niskonaponsku mrežu TP-2 (dopunjeno izdanje); • Tehnička preporuka – Tipizacija mjernih mjesta; • Uputstvo i tehnički uslovi za izbor i ugradnju ograničivača strujnog opterećenja; • Tehnička preporuka TP-1b-Distributivna transformatorska stanica DTS- EPCG 10/04 kV. Tehničke preporuke dostupne su na sajtu EPCG. Investitor je obavezan da od Elektrodistribucije Bar pribavi potvrdu o ometanju/neometanju elektroenergetskih instalacija na urbanističkoj parceli/lokaciji.
17.2.	Uslovi priključenja na vodovodnu i kanizacionu infrastrukturu
	<u>Hidrotehnička infrastruktura:</u> Vodovodne i kanalizacione instalacije u objektu i izvan njega projektovati u skladu sa važećim propisima i standardima, a priključenje objekta na infrastrukturne sisteme projektovati prema tehničkim uslovima dobijenim od d.o.o. »Vodovod i kanalizacija« - Bar, koji čine sastavni dio ovih uslova.
17.3.	Uslovi priključenja na saobraćajnu infrastrukturu
	U svemu prema izvodu iz DUP-a »Zelen« - grafički prilog »Plan saobraćajne infrastrukture«.
17.4.	Ostali infrastrukturni uslovi
	<u>Elektronska komunikacija:</u> Upućuje se investitor da, pri izradi tehničke dokumentacije iz oblasti elektronskih komunikacija, mora poštovati sledeće pravilnike: <ul style="list-style-type: none"> • Pravilnik o širini zaštitnih zona i vrsti radio koridora u kojima nije dopušteno planiranje i gradnja drugih objekata (»Sl. list CG«, br. 33/14), kojim se propisuju

način i uslovi određivanja širine zaštitnih zona elektronskih komunikacionih mreža, elektronske komunikacione infrastrukture i povezane opreme i radio koridora u čijoj zoni nije dopušteno planiranje i gradnja drugih objekata;

- Pravilnik o tehničkim i drugim uslovima za projektovanje, izgradnju i korišćenje elektronske

komunikacione mreže, elektronske komunikacione infrastrukture i povezane opreme u objektima (»Sl. list CG«, br. 41/15), kojim se propisuju tehnički i drugi uslovi za projektovanje, izgradnju i korišćenje elektronske komunikacione mreže, elektronske komunikacione infrastrukture i povezane opreme u poslovnim i stambenim objektima;

- Pravilnik o uslovima za planiranje, izgradnju, održavanje i korišćenje pojedinih vrsta elektronskih komunikacionih mreža, elektronske komunikacione infrastrukture i povezane opreme, koji propisuju uslovi za planiranje, izgradnju, održavanje i korišćenje pojedinih vrsta elektronskih komunikacionih mreža, elektronske komunikacione infrastrukture i povezane opreme u Crnoj Gori;

- Pravilnik o zajedničkom korišćenju elektronske komunikacione infrastrukture i povezane opreme, (»Sl. list CG«, br. 52/14), kojim se propisuju uslovi i način zajedničkog korišćenja elektronske komunikacione infrastrukture i povezane opreme, kao i mjere za povećanje razpoloživosti slobodnih kapaciteta u toj infrastrukturi.

Web sajтови:

- Sajt na kome se nalaze relevantni propisi u skladu sa kojim se obavlja izrada tehničke dokumentacije <http://www.ekip.me/regulativa/>

- Sajt na kome Agencija objavljuje podatke o postojećem stanju elektronske komunikacione infrastrukture <http://ekinfrastuktura.ekip.me/ekip.me> kao i

- adresa web portala <http://ekinfrastuktura.ekip.me/ekip/login.jsp> preko koga sve zainteresovane strane od Agencije za telekomunikacije i poštansku djelatnost mogu da zatraže otvaranje korisničkog naloga, kako bi pristupili georeferenciranoj bazi podataka elektronske komunikacione infrastrukture.

18 **POTREBA IZRADE GEODETSKIH, GEOLOŠKIH (GEOTEHNIČKIH, INŽENJERSKO- GEOLOŠKIH, HIDROGEOLOŠKIH, GEOMEHANIČKIH I SEIZMIČKIH) PODLOGA, KAO I VRŠENJA GEOTEHNIČKIH ISTRAŽNIH RADOVA I DRUGIH ISPITIVANJA**

Litološki sastav i osnovna svojstva inženjersko geološkog kompleksa obuhvaćenog DUP-om »Zelen« su sledeći:

U površinskom sloju kompleksa debljine 5 -15m zastupljene su nevezane i poluvezane stijene kvartarne starosti, dok su na većim dubinama (osnovna stijena) krečnjaci, rožnjaci i fliš. Na dijelu označenom sa C1n i C2n zastupljena je pretežno sitna drobina krečnjačkog, manjerožnjačkog i pješčarskog sastava sa velikom količinom gline. Gline su različite: sive do smeđe te su im i inženjersko geološka svojstva različita i zavise od sastava položaja na terenu itd. Vodo propusnost je slaba. Prirodna zapreminska težina ovog tla je 18-21 kN/m³, ugao unutrašnjeg trenja 15-25°, a kohezija 0-10kN/m², sa dopuštenim opterećenjem tla ispod temelja objekata 150-250 kN/m². Dio kompleksa označena sa N sastoji se od krupnozrnih deluvijalnih i proluvijalnih breča karbonatnog sastava vezanih karbonatnim i u manjoj mjeri glinenim vezivom, sa vrlo velikim blokovima krečnjaka dobre nosivosti. Vodopropusnost je dobra. Zapreminska težina je 19-21 kN/m³. Dio označen sa C2 čine aluvijalni glinovito šljunkoviti sedimenti gline, zaglinjeni šljunkovi i pjeskovi sa prašinom i sitnom drobinom koji se međusobno mijenjaju i isklinjavaju. Vodopropusnost je slaba. Geotehničke osobine su vrlo promjenljive po vertikali i horizontali. Zapreminska težina je 18,3-23,0 kN/m³, ugao unutrašnjeg trena 13,0-29,0°, kohezija je 30-24kN/m². dopuštena nosivost je od 100-200 kN/m². Prihvatni nivoi kompleksa koji je manje ili više ugrađen mekim telcima


čine morski šljunkoviti pjeskoviti sedimenti i krečnjačke stijene. Teren obuhvaćen DUP-om »Zelen« (osim dijela označenog sa C2) je u okviru šireg kompleksa pokrenut. Djelovi označeni sa N i C2n su aktivna klizišta. Povoljnu okolnost predstavlja prolazak željezničke pruge i magistralnog puta iznad naselja te su klizišta pod kontrolom, osiguravaju se i vrši zaštita od voda. Za izradu tehničke dokumentacije objekata površine preko 1000 m² i objekata koji imaju četiri i više nadzemnih etaža, potrebno je predhodno izraditi Geotehnički elaborat shodno Zakonu o geološkim istraživanjima ("Sl. list RCG", br. 28/93, 27/94, 42/94, 26/07, "Sl.list CG", br. 28/11), kojim će se utvrditi geološka i hidrogeološka svojstva terena, odnosno geotehnički uslovi za izgradnju objekata. Podzemne vode se ponegdje javljaju u vidu zbijenih izdani i nisu blizu površine terena osim na dijelu označenog sa C2 (uz potok Brca) gdje se mogu javiti na 1-1,5m od površine terena.




19 **POTREBA IZRADE URBANISTIČKOG PROJEKTA**

/

20 **URBANISTIČKO-TEHNIČKI USLOVI ZA ZGRADE SADRŽE I URBANISTIČKE PARAMETRE**

Oznaka urbanističke parcele	UP 97
Površina urbanističke parcele	1604 m²
Maksimalni indeks zauzetosti	0,6 Planirana zauzetost pod objektom 962 m²
Maksimalni indeks izgrađenosti	2,8
Bruto građevinska površina objekata (max BGP)	Planirani BGP – 4491 m²
Maksimalna spratnost objekata	5 etaža Pod etažama se podrazumijevaju suterena i sve etaže iznad suterena.
Maksimalna visinska kota objekta	U svemu prema izvodu iz DUP-a »Zelen«. Izgradnja podruma je ispod svih objekata dozvoljena, ali nije obavezna. Etaže ispod kote prizemlja tretiraju se kao površine podruma, i ne ulaze u proračun dozvoljene bruto površine objekta. Ukoliko se u podrumskoj etaži planiraju garažni prostori, gabarit podzemne etaže može biti veći od gabarita objekta, ali pod uslovom da se njenom izgradnjom ne ugrožavaju susjedni objekti ni parcele uz poštovanje zadatih građevinskih linija. Ukoliko je krov podzemne garaže ozelenjen i parterno uređen njen gabarit ne ulazi u proračun procenta zauzetosti parcele, već se smatra uređenom zelenom površinom.
Parametri za parkiranje odnosno garažiranje vozila	Garažiranje i parkiranje vozila za sve nove objekte ove namjene mora se rješavati u

	<p>slobodnom dijelu ili u okviru objekta u garažama, kao i u okviru Plana i to prema planom određenim normativima za ovu namjenu – 50 PM na 100 soba, ugostiteljstvo 25-35 PM / 1000 m² korisne površine. U slučaju kada nema uslova za parkiranje na pripadajućoj urbanističkoj parceli, parkiranja je moguće ostvariti na nekoj od susjednih urbanističkih parcela ili na nekoj drugoj urbanističkoj parceli u u zahvatu Plana. Investitor može pitanje nedostajajućeg broja parkinga riješiti i u skladu sa posebnim odlukama Opštine ukoliko postoji takva odluka (npr. učešće u izgradnji javnih parkirališta, javne garaže, i dr).“</p>
<p>Smjernice za oblikovanje i materijalizaciju, posebno u odnosu na ambijentalna svojstva područja</p>	<ul style="list-style-type: none"> • Likovno i oblikovno rješenje građevinskih struktura mora da slijedi klimatske karakteristike područja i da svojim izrazom doprinosi opštoj slici i doživljaju uređenog mjesta. • Pri izgradnji stambenih objekata preporučuje se upotreba prirodnih materijala i elemenata: kamen, drveni kapci i grilje, kanalice, tremovi, adekvatan izgled dimnjaka van ravni krova, pergole, polunatkrivene i natkrivene terase i drugo. • Preporučuje se izgradnja kosih krovova maksimalnog nagiba 23%, dvovodnih ili razuđenih. • Obrada fasada mora biti izvedena od odgovarajućih materijala koji garantuju adekvatnu zaštitu enterijera objekata. • Kolorit objekata uskladiti sa njihovom funkcijom, okolinom, građevinskim naslijeđem i klimatskim uslovima. • Insistirati na pravilnim, geometrijski jasno izdiferenciranim masama, svijetlih tonova, “potopljenim u svijetlost” kako bi se ostvarila potrebna dinamičnost i poliharmonija prostorne plastike. • Pri izgradnji objekata turističkog kompleksa preporučuje se upotreba prirodnih materijala i elemenata: kamen, drvo, kao i elementi koji oslikavaju mediteranski izgled i boje. • Preporučuje se izgradnja razuđenih ravnih krovova u vidu ozelenjenih krovnih terasa sa adekvatnim sadržajima za boravak na otvorenom. • Takođe treba prilikom projektovanja objekata predvideti obnovljive ekološke

		<p>izvore energije.</p> <ul style="list-style-type: none"> • Obrada fasada mora biti izvedena od odgovarajućih materijala koji garantuju adekvatnu zaštitu enterijera objekata uz primjenu novih tehnologija koje garantuju uštedu energije.
	<p>Uslovi za unapređenje energetske efikasnosti</p>	<p>U procesu projektovanja neophodno je pridržavati se Zakona o efikasnom korišćenju energije («Službeni list CG», br. 57/14, 03/15).</p> <p>Obavezno je racionalno planiranje potrošnje energije, te stoga time i uslovljen izbor rješenja energetskih karakteristika objekta, opreme i instalacija.</p> <p>Planiranjem i izgradnjom objekata treba postići smanjenje gubitaka toplote iz zgrade poboljšanjem toplotne izolacije spoljnih elemenata, povećanje toplotne efikasnosti pravilnom orijentacijom objekata i korišćenjem sunčeve energije, korišćenje obnovljivih izvora energije, te povećanje energetske efikasnosti sistema grijanja.</p> <p>Klimatski uslovi Bara omogućuju korišćenje sunčeve energije. Predlaže se ugrađivanje krovnih solarnih kolektora koji mogu da uštede značajnu količinu energije za zagrijavanje vode.</p>
21	<p>DOSTAVLJENO: Podnosiocu zahtjeva, u spise predmeta, urbanističko-građevinskoj inspekciji i arhivi.</p>	
22	<p>OBRAĐIVAČI URBANISTIČKO-TEHNIČKIH USLOVA:</p>	<p>Samostalni savjetnik III Lara Dabanović dipl.ing.arh.</p>
23	<p>OVLAŠĆENO SLUŽBENO LICE:</p>	<p>Samostalni savjetnik III Lara Dabanović dipl.ing.arh.</p>
24	<p>  Sekretar Nikoleta Pavićević spec. sci. arh <i>N. Pavićević</i> </p>	<p>potpis ovlašćenog službenog lica</p> 
25	<p>PRILOZI</p>	
	<ul style="list-style-type: none"> - Grafički prilozi iz planskog dokumenta - Tehnički uslovi d.o.o. »Vodovod i kanalizacija« - Bar - List nepokretnosti i kopija katastarskog plana 	



Crna Gora
O P Š T I N A B A R

Sekretarijat za uređenje prostora

Broj: 07-014/20-486
Bar, 08.09.2020. godine

IZVOD IZ DUP-a »ZELEN«

Za urbanističku parcelu **UP97**

Ovjerava:


Samostalni savjetnik III



Arh. **Lara Dabanović**, dipl.ing.

Legenda:


-  granica plana
-  postojeći objekti
-  oznaka spratnosti
-  postojeće saobraćajnice



IZMJENE I DOPUNE DUP-a

ZELEN

PREDLOG PLANA



Odluka o donošenju Detaljnog urbanističkog plana "Zelen", broj 030- 341
Skupština Opštine Bar
20.12.2012 godine.

Vođa tima:
Ratimir Mugoša, dia

Odgovorni planer:
Tošić Jokić Aleksandra, dia

Odgovorni planer faze:

Datum:
Novembar 2012

7

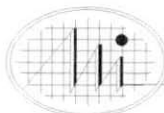
ANALIZA POSTOJECEG STANJA

razmjera:

R 1:1000

Investitor: **Skupština Opštine Bar**

Obrađivač:



Holding MONTENEGROINŽENJERING - PODGORICA





Legenda:



granica plana



mješovita namjena



površine javne namjene



površine ostale i komunalne infrastrukture i objekta



namjena turistička naselja



željeznička pruga



namjena centralne djelatnosti



koridor magistralnog puta




kolsko-pješačke površine



pješačke površine



zaštitni koridor željezničke infrastrukture 25 m



IZMJENE I DOPUNE DUP-a

ZELEN

PREDLOG PLANA



Odluka o donošenju Detaljnog urbanističkog plana "Zelen", broj 030- 341
Skupština Opštine Bar
20.12.2012 godine.

Vođa tima:
Ratimir Mugoša, dia

Odgovorni planer:
Tošić Jokić Aleksandra, dia

Odgovorni planer faze:

Datum:
Novembar 2012

8

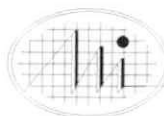
PLAN NAMJENE POVRŠINA

razmjera:

R 1:1000

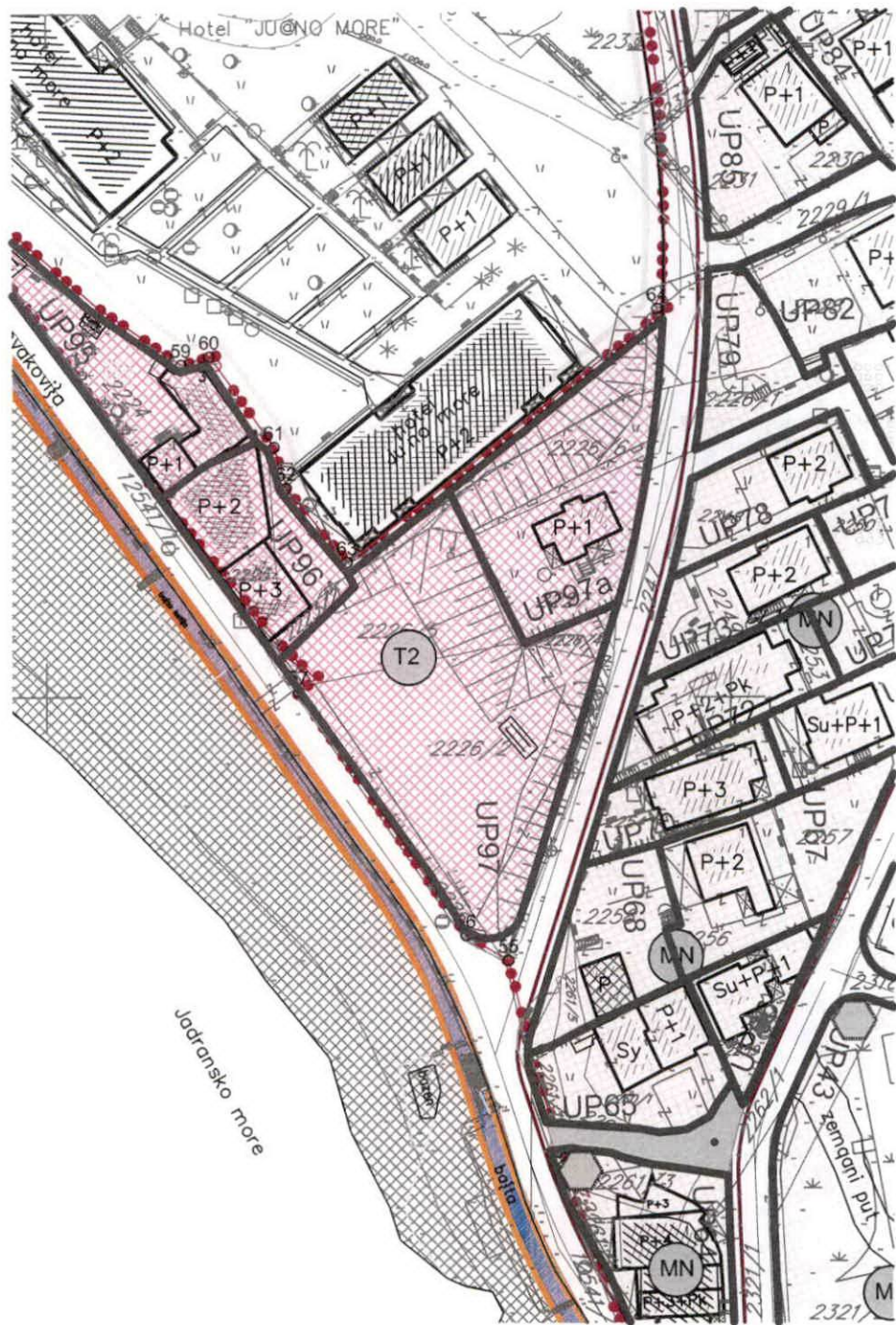
Investitor: **Skupština Opštine Bar**

Obrađivač:










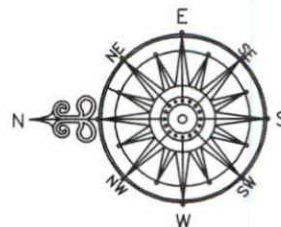
Holding MONTENEGROINŽENJERING - PODGORICA





Legenda:

-  granica plana
-  granica UP-a
-  oznaka UP-a
-  oznaka spratnosti
-  koordinatne tačke UP-a
-  koridor magistralnog pravca
-  zaštitni infrastrukturni pojas željezničke pruge



IZMJENE I DOPUNE DUP-a

ZELEN

PREDLOG PLANA



Odluka o donošenju Detaljnog urbanističkog plana "Zelen", broj 030- 341
Skupština Opštine Bar
20.12.2012 godine.

Vođa tima:
Ratimir Mugoša, dia

Odgovorni planer:
Tošić Jokić Aleksandra, dia

Odgovorni planer faze:

Datum:
Novembar 2012

9

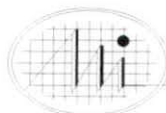
PLAN PARCELACIJE I PREPARCELACIJE

razmjera:

R 1:1000

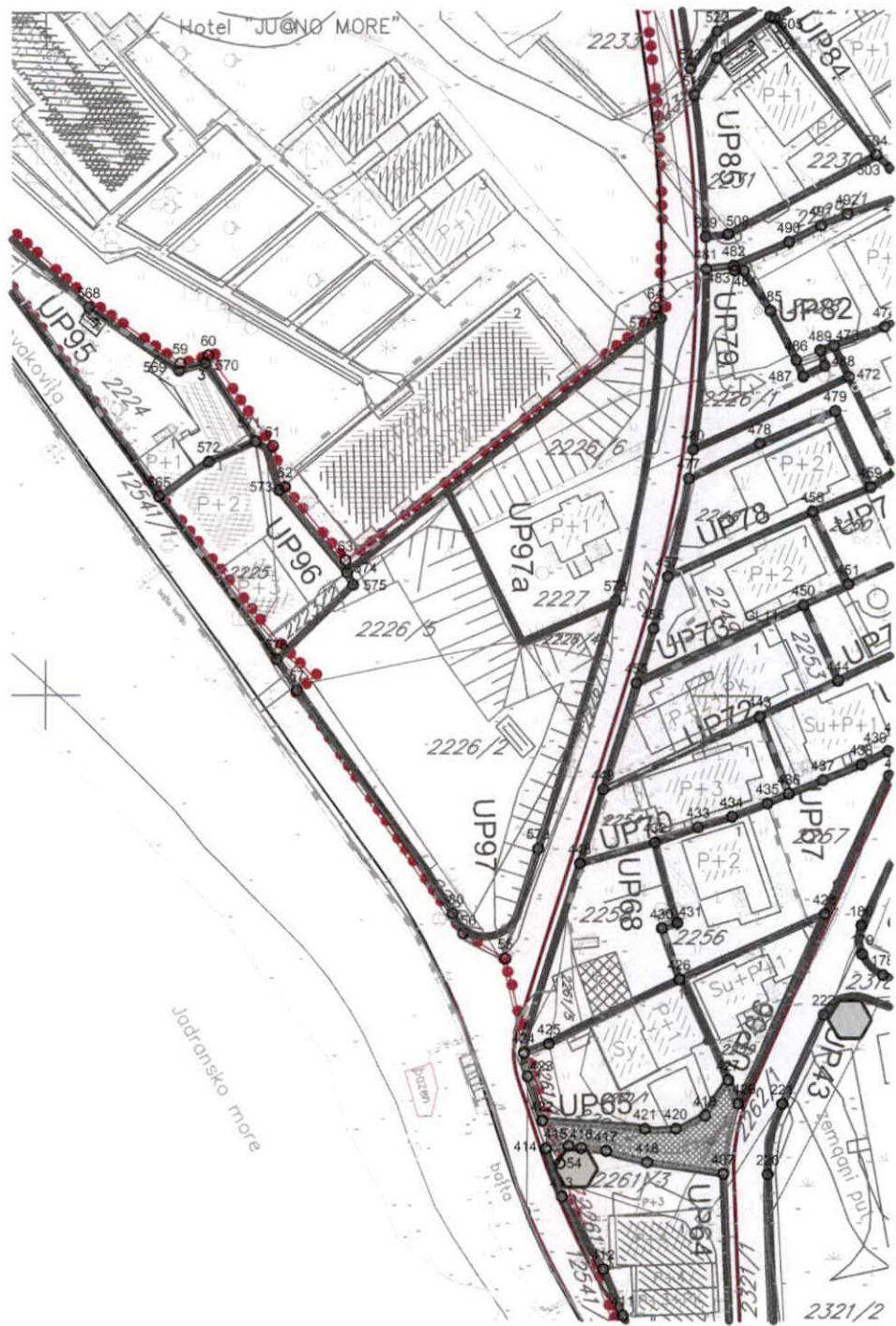
Investitor: **Skupština Opštine Bar**

Obrađivač:



Holding MONTENEGROINŽENJERING - PODGORICA





574	6588144.06	4666117.95
575	6588144.99	4666116.16
576	6588133.79	4666105.25
577	6588190.16	4666155.18
578	6588183.55	4666113.93
579	6588172.27	4666077.75
580	6588159.73	4666068.16



Legenda:



granica plana



granica UP-a



oznaka UP-a



oznaka spratnosti



koridor magistralnog pravca



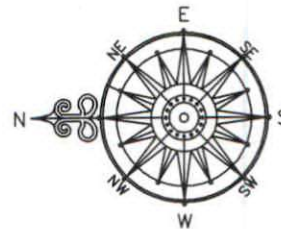
zaštitni infrastrukturni pojas željezničke pruge



građevinska linija



regulaciona linija



IZMJENE I DOPUNE DUP-a

ZELEN

PREDLOG PLANA

Koordinate građevinskih linija

GL1 6588216.98 4666166.58	GL31 6588189.28 4666002.08
GL2 6588227.22 4666171.89	GL32 6588188.99 4666002.58
GL3 6588231.62 4666158.31	GL33 6588186.18 4666009.21
GL4 6588227.32 4666156.27	GL34 6588183.15 4666016.29
GL5 6588205.40 4666134.81	GL35 6588182.81 4666023.97
GL6 6588214.53 4666139.07	GL36 6588183.42 4666027.44
GL7 6588217.76 4666132.26	GL37 6588291.39 4666203.62
GL8 6588186.03 4666097.46	GL38 6588289.65 4666197.52
GL9 6588188.57 4666100.46	GL39 6588285.73 4666190.26
GL10 6588190.15 4666102.52	GL40 6588278.67 4666191.41
GL11 6588205.00 4666109.64	GL41 6588278.84 4666200.99
GL12 6588188.85 4666091.57	GL42 6588279.57 4666205.49
GL13 6588208.90 4666101.02	GL43 6588268.10 4666088.07
GL14 6588210.36 4666104.11	GL45 6588263.47 4666092.65
GL15 6588208.43 4666108.25	GL46 6588261.22 4666095.07
GL16 6588210.98 4666066.38	GL47 6588256.63 4666099.99
GL17 6588212.14 4666064.14	GL49 6588242.65 4666101.21
GL18 6588210.13 4666059.55	GL50 6588250.74 4666098.68
GL19 6588206.17 4666055.62	GL51 6588241.35 4666097.66
GL20 6588202.52 4666051.21	GL52 6588270.89 4666080.20
GL21 6588199.15 4666049.72	GL53 6588276.57 4666074.17
GL22 6588188.55 4666030.43	GL54 6588288.80 4666100.61
GL23 6588196.23 4666025.10	GL55 6588274.98 4666112.30
GL24 6588198.55 4666018.62	GL56 6588239.79 4666032.44
GL25 6588199.04 4666009.96	GL57 6588241.13 4666028.31
GL26 6588199.22 4666008.47	GL58 6588245.80 4666025.10
GL27 6588199.30 4666003.00	GL59 6588250.44 4666025.26
GL28 6588199.66 4665995.50	GL60 6588253.42 4666026.22
GL29 6588197.29 4665995.26	GL61 6588255.52 4666028.34
GL30 6588194.81 4665995.19	

Odluka o donošenju Detaljnog urbanističkog plana "Zelen", broj 030- 341
Skupština Opštine Bar
20.12.2012 godine.

Vođa tima:

Ratimir Mugoša, dia

Odgovorni planer:

Tošić Jokić Aleksandra, dia

Odgovorni planer faze:

Datum:

Novembar 2012

10

PLAN REGULACIJE I NIVELACIJE

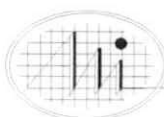
razmjera:

R 1:1000

Investitor:

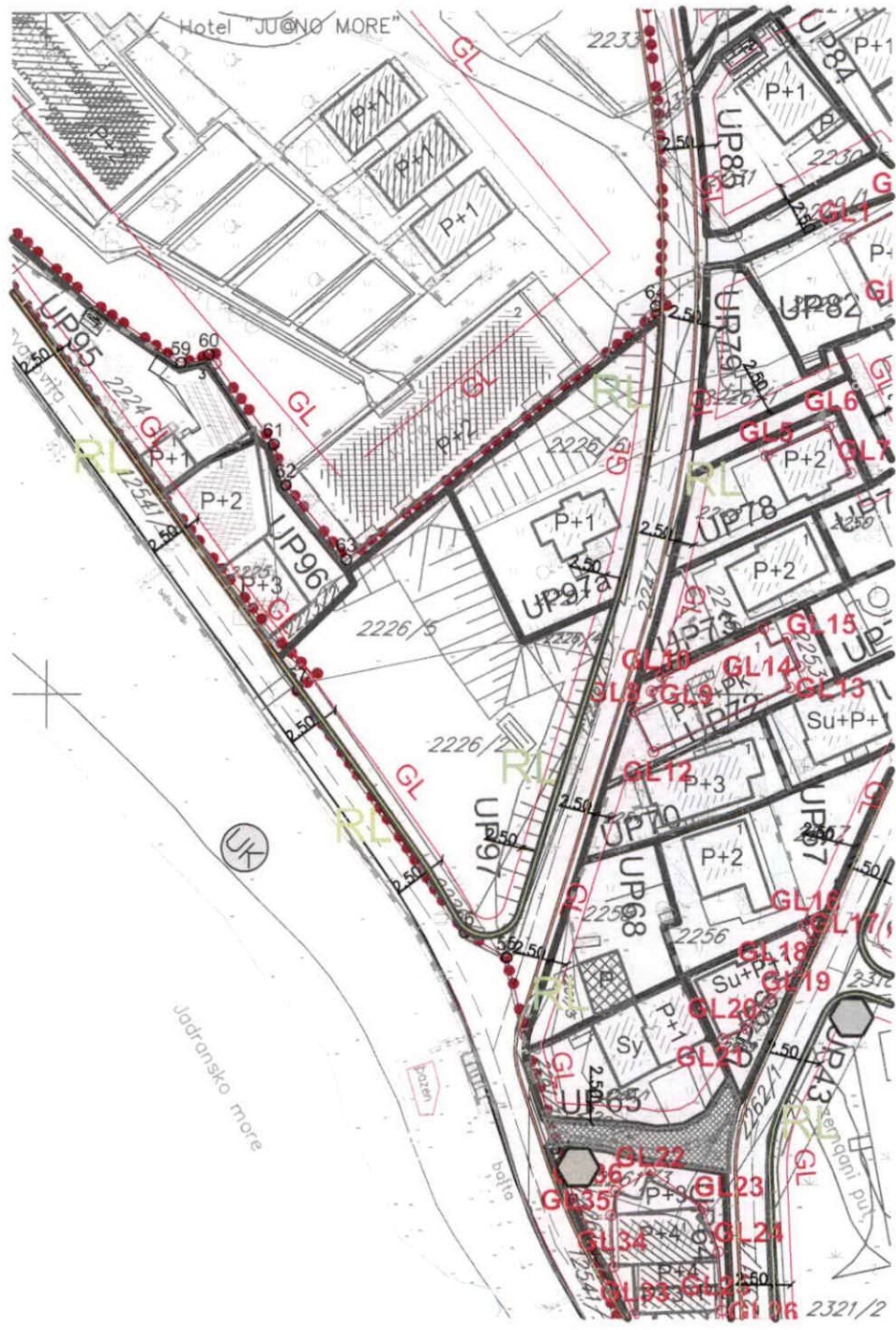
Skupština Opštine Bar

Obrađivač:



Holding MONTENEGROINŽENJERING - PODGORICA





Legenda:



granica plana



granica morskog dobra



granica UP-a



oznaka UP-a



oznaka spratnosti



koridor magistralnog pravca



zaštitni infrastrukturni pojas željezničke pruge



željeznička pruga



kolsko - pješačke površine



kolovoz



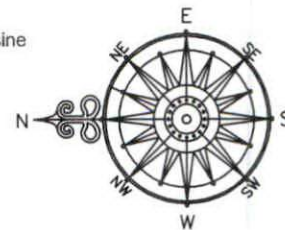
trotoar



javne zelene površine



mjesto za kontejner

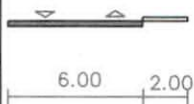


IZMJENE I DOPUNE DUP-a

ZELEN

PREDLOG PLANA

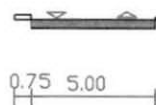
presjek 1-1



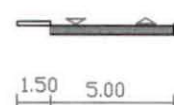
presjek 2-2



presjek 3-3



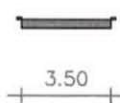
presjek 4-4



presjek 5-5



presjek 6-6



Odluka o donošenju Detaljnog urbanističkog plana "Zelen", broj 030- 341 Skupština Opštine Bar 20.12.2012 godine.

Vođa tima:
Ratimir Mugoša, dia

Odgovorni planer:
Tošić Jokić Aleksandra, dia

Odgovorni planer faze:
Jokić Zoran, dig.-saobraćaj

Datum:
Novembar 2012

11

PLAN SAOBRAĆAJNE INFRASTRUKTURE

razmjera:

R 1:1000

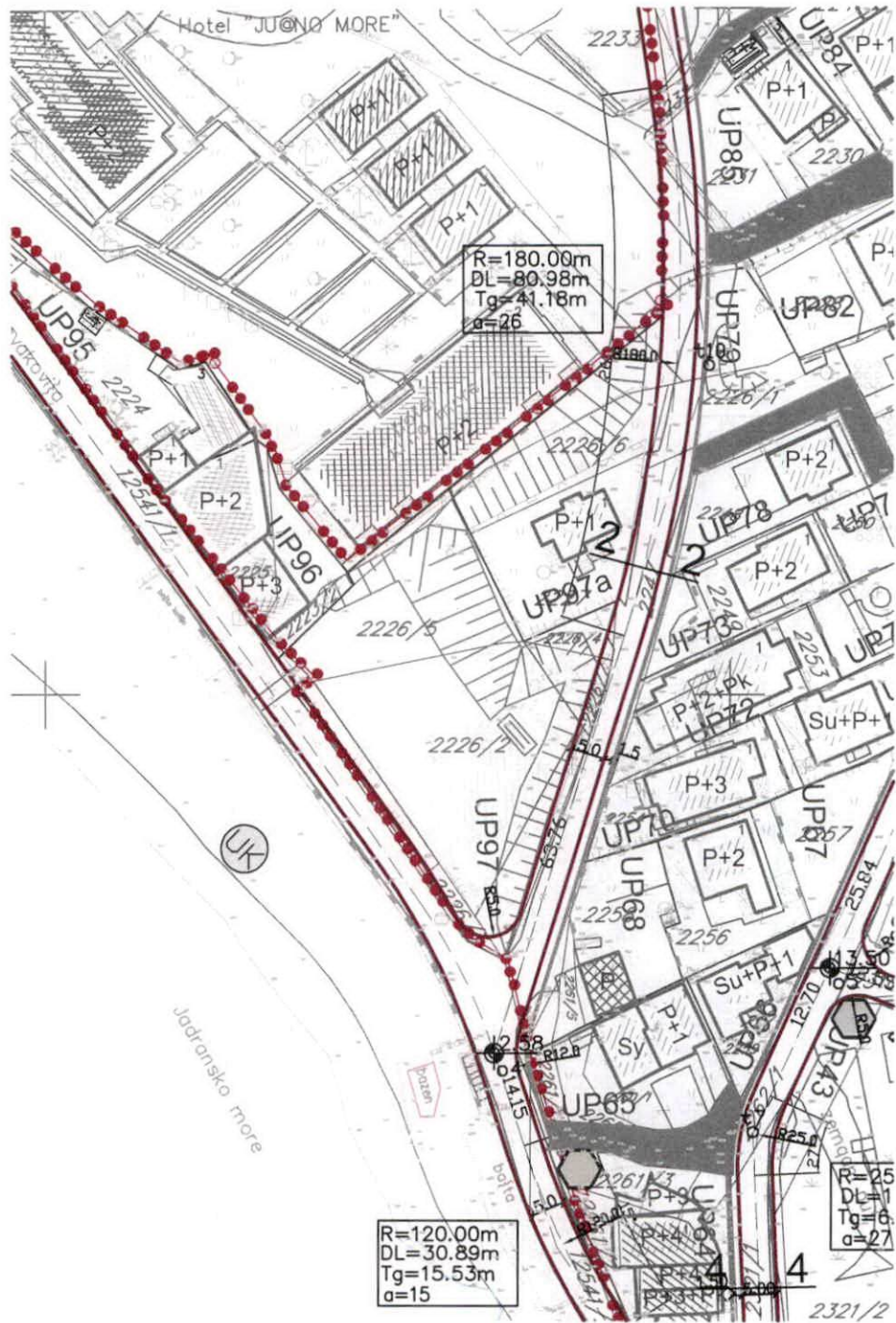
Investitor: Skupština Opštine Bar

Obrađivač:

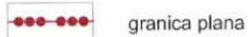


Holdina MONTENEGROINŽENJERING - PODGORICA





Legenda:



granica plana



drvojed

OBJEKTI PEJZAŽNE ARHITEKTURE
JAVNE NAMJENE



zelenilo uz saobraćajnice

OBJEKTI PEJZAŽNE ARHITEKTURE
SPECIJALNE NAMJENE



zaštitni pojasevi



zelenilo infrastrukture

OBJEKTI PEJZAŽNE ARHITEKTURE
OGRAĐENE NAMJENE




zelenilo poslovnih objekata



zelenilo turističkih naselja



zelenilo hotela



IZMJENE I DOPUNE DUP-a

ZELEN

PREDLOG PLANA



Odluka o donošenju Detaljnog
urbanističkog plana "Zelen",
broj 030- 341
Skupština Opštine Bar
20.12.2012 godine.

Vođa tima:
Ratimir Mugoša, dia

Odgovorni planer:
Tošić Jokić Aleksandra, dia

Odgovorni planer faze:
Čurović Željka, dipl.ing.pejz.art.

Datum:
Novembar 2012

12

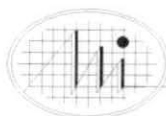
PLAN PEJZAŽNE ARHITEKTURE

razmjera:

R 1:1000

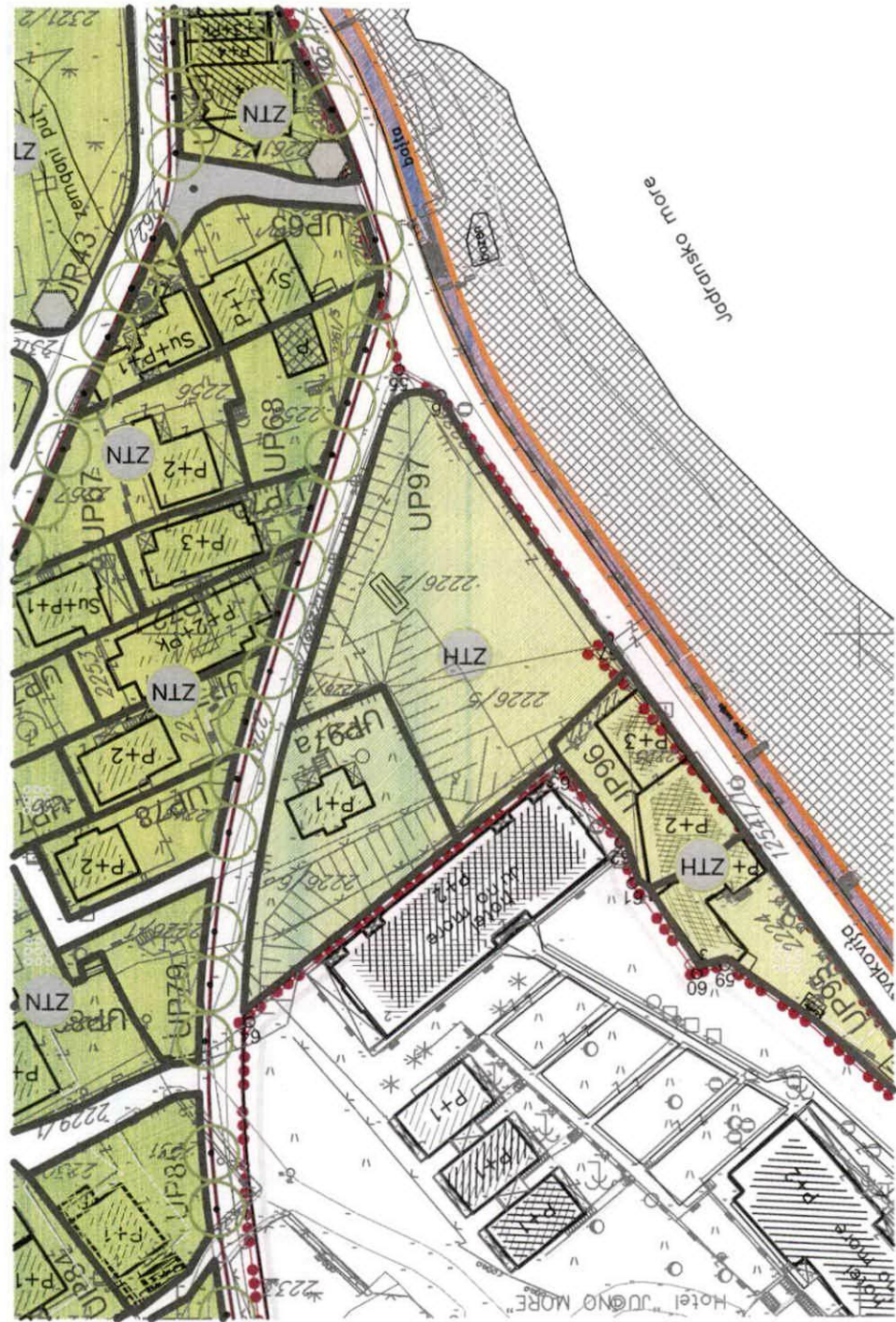
Investitor: **Skupština Opštine Bar**

Obrađivač:



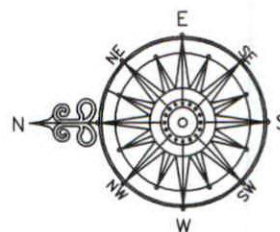
Holding MONTENEGROINŽENJERING - PODGORICA





Legenda:

-  granica plana
-  fekalna kanalizacija postojeća
-  fekalna kanalizacija planirana
-  atmosferska kanalizacija
-  vodovod
-  novoplanirani vodovod višeg reda



IZMJENE I DOPUNE DUP-a

ZELEN

PREDLOG PLANA



Odluka o donošenju Detaljnog urbanističkog plana "Zelen", broj 030- 341
Skupština Opštine Bar
20.12.2012 godine.

Vođa tima:
Ratimir Mugoša, dia

Odgovorni planer:
Tošić Jokić Aleksandra, dia

Odgovorni planer faze:
Vojo Rajković, dipl-ing-građ-hidro.

Datum:
Novembar 2012

13

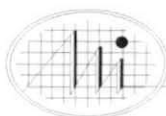
PLAN HIDROTEHNIČKIH INSTALACIJA

razmjera:

R 1:1000

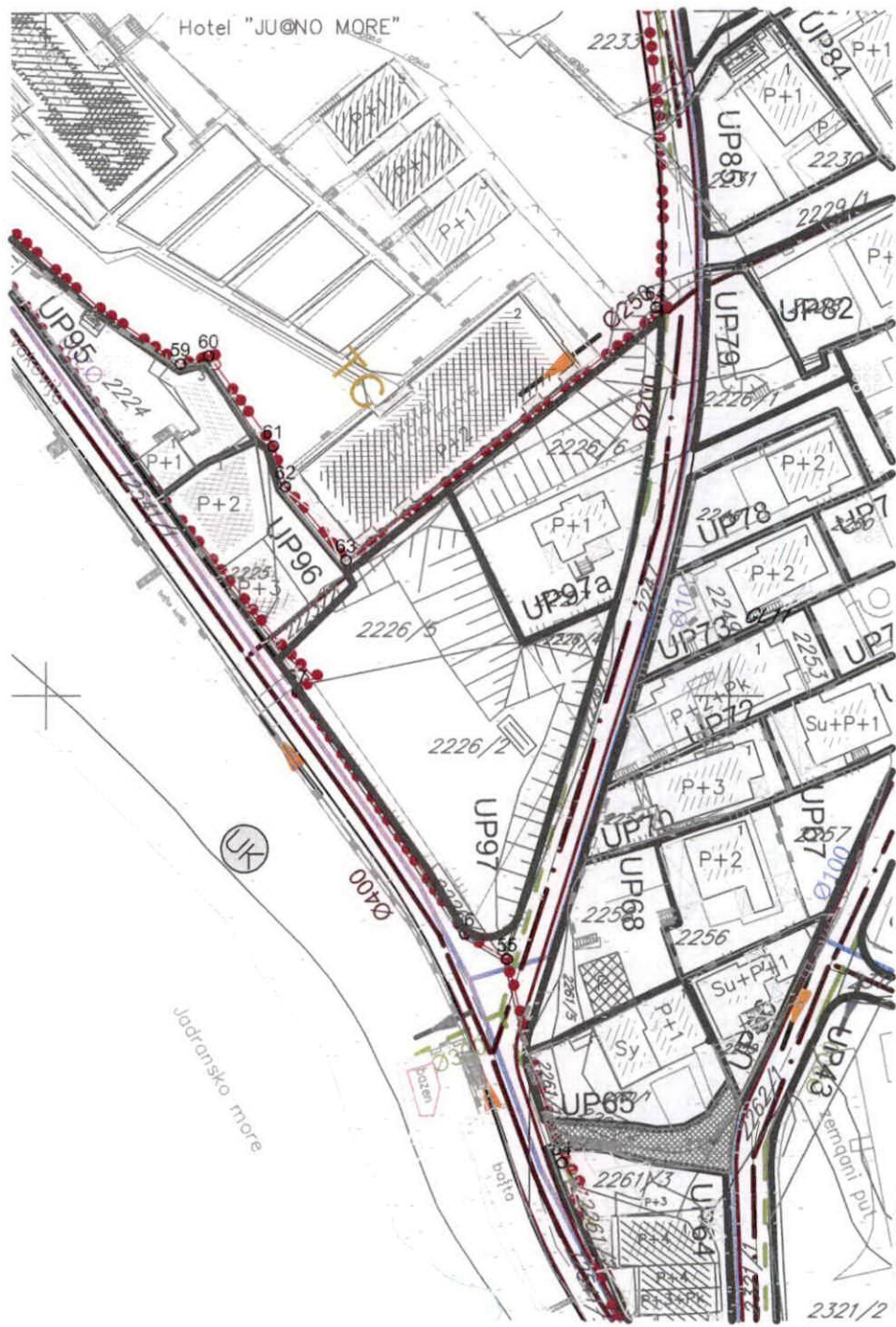
Investitor: **Skupština Opštine Bar**

Obrađivač:



Holding MONTENEGROINŽENJERING - PODGORICA





Legenda:



granica plana



postojeće tk okno



postojeća tk kanalizacija




planirano tk okno



planirana tk kanalizacija



postojeća tk centrala



IZMJENE I DOPUNE DUP-a

ZELEN

PREDLOG PLANA



Odluka o donošenju Detaljnog urbanističkog plana "Zelen", broj 030- 341
Skupština Opštine Bar
20.12.2012 godine.

Vođa tima:
Ratimir Mugoša, dia

Odgovorni planer:
Tošić Jokić Aleksandra, dia

Odgovorni planer faze:
Željko Maraš, die

Datum:
Novembar 2012

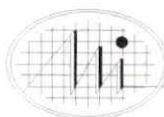
14

PLAN ELEKTRONSKIH KOMUNIKACIJA

razmjera:
R 1:1000

Investitor: **Skupština Opštine Bar**

Obrađivač:




Holding MONTENEGROINŽENJERING - PODGORICA





Legenda:

 granica plana

 TS 10/0,4 kV


 NDTS "NOVA"

 GRANICE ZONA

 POSTOJEĆI 10 Kv KABLOVI

 NOVI 10 Kv KABLOVI

 IZMJESTENI 10 Kv KABLOVI



IZMJENE I DOPUNE DUP-a

ZELEN

PREDLOG PLANA



Odluka o donošenju Detaljnog urbanističkog plana "Zelen", broj 030- 341 Skupština Opštine Bar 20.12.2012 godine.

Vođa tima:
Ratimir Mugoša, dia

Odgovorni planer:
Tošić Jokić Aleksandra, dia

Odgovorni planer faze:
Danilo Vuković, die

Datum:
Novembar 2012

15

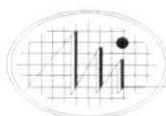
PLAN ELEKTROENERGETSKE INFRASTRUKTURE

razmjera:

R 1:1000

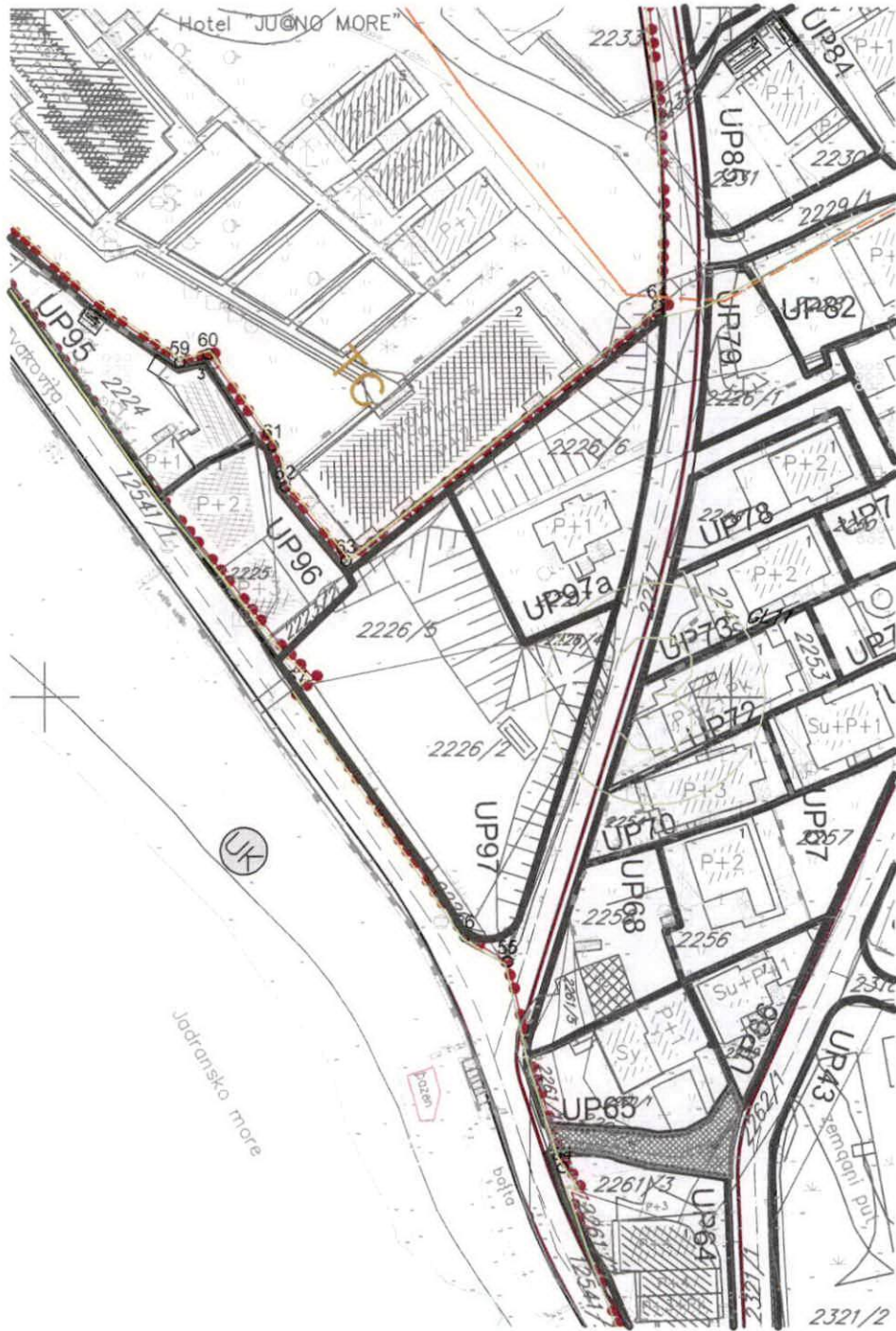
Investitor: **Skupština Opštine Bar**

Obrađivač:



Holding MONTENEGROINŽENJERING - PODGORICA





TEHNIČKI USLOVI

Za izradu projektne dokumentacije za priključenje na hidrotehničku infrastrukturu

a) Opšti dio

Vodovod:

- Za registrovanje utroška vode cijelog objekta potrebno je ugraditi vodomjer u šahti u skladu sa tehničkim propisima. Šaht treba da bude lociran u posjedu investitora, 1m od ivice parcele gledajući iz pravca mjesta priključenja na ulični cjevovod. Predvidjeti posebno mjerenje potrošnje vode za stambeni i poslovni dio objekta.
- Mjerenje isporučenih količina vode u objektima koji će se graditi ili postavljati na teritoriji Opštine Bar će se vršiti sledećim vodomjerima:
 - a) U objektima za individualno stanovanje – višestambenim vodomjerima sa mokrim ili suvim mehanizmom klase tačnosti »C« ili više i pripremom za daljinsko očitavanje putem radio veze.
 - b) U objektima za kolektivno stanovanje – višestambenim vodomjerom sa mokrim ili suvim mehanizmom klase tačnosti »C« ili više i sistemom za daljinsko očitavanje putem radio veze.
 - c) U objektima za obavljanje djelatnosti ili za smještaj sa profilom priključka na javni vodovod od 50mm ili većim – kombinovanim elektromagnetnim ili ultrazvučnim vodomjerom istog profila sa mogućnošću daljinskog.
 - d) U poslovnim prostorima u objektu – višestambenim vodomjerom sa mokrim ili suvim mehanizmom klase »C« ili više i sistemom za daljinsko očitavanje putem radio veze i radio frekventnim ventilom ispred vodomjera.
- U objektima za kolektivno stanovanje, vodomjeri se ugrađuju u zajedničkim dijelovima stambene zgrade (hodnicima i holovima) uz obaveznu ugradnju manuelnog magnetnog ventila ispred vodomjera.
- Za objekte sa više od četiri stambene jedinice (stambene zgrade) može se predvidjeti ugradnju kontrolnih vodomjere za svaki ulaz posebno (vertikalno). Vodovodnu šahtu obavezno izvesti sa drenažom, penjalnicama i poklopcem tako postavljenim da se vodomjer ne nalazi neposredno ispod otvora poklopca. Za svaku stambenu jedinicu predvidjeti ugradnju mjernih uređaja-vodomjera smještenih u kasetama na etažama, stalno dostupnim za očitavanje, kontrolu i održavanje (max jedan ormar za jedan sprat, uz mogućnost zaključavanja radi obezbjeđenja od oštećenja i krađe vodomjera). Vodomjeri sa horizontalnom osovinom se moraju postaviti isključivo horizontalno, odnosno sa vertikalnom osovinom isključivo vertikalno, sa pravim komadom cijevi 3D-5D ispred vodomjera. Ukoliko se predvidi baštenski hidrant neophodno je odrediti subjekt koji će izmirivati naknadu za utrošenu vodu.
- Kod vodomjera profila Ø50mm i više obavezno se ispred vodomjera ugrađuje zatvarač, hvatač nečistoće, MDK komad, ravni komad za smirenje toka vode, a iza vodomjera ravni komad i zatvarač. Iza vodomjera na koji je spojena hidrantska mreža objekta ili sprinkler sistem za gašenje požara, obavezno se ugrađuje zaštitnik od povratnog toka (nepovratni ventil). Dužina ravnog dijela za smirenje toka ispred i iza vodomjera zavisi o profilu vodomjera. Prilikom dimenzionisanja vodomjernog šahta voditi računa o dimenzijama armatura i fazonskih komada koji se ugrađuju.
- Za vrstu materijala priključka na vodovodnu mrežu predvidjeti PEHD (polietilen) ili PP (polipropilen). Maksimalno dozvoljeni profil priključka

je Ø100mm, pri čemu profil priključka mora biti manji od profila ulične cijevi na koju se planira priključenje.

- Direktno uzimanje vode iz javne vodovodne mreže preko hidroforskih uređaja, dozvoljeno je samo kod cjevovoda prečnika Ø 200 mm i više. Uređaj za povišenje pritiska kod direktnog spoja na vodovodnu mrežu obavezno mora biti opremljen frekventnom regulacijom. Iz cjevovoda prečnika manjih od Ø200mm voda za uređaj za povišenje pritiska se može uzimati samo preko zatvorenog prelaznog rezervoara sa slobodnim nivoom vode.
- Direktno uzimanje vode iz javnog cjevovoda za sprinkler instalaciju (preko priključka za objekat) dozvoljeno je samo u slučaju kada je ulični cjevovod prečnika većeg ili jednakog Ø 250 mm. Za prečnike uličnih cjevovoda manjeg od Ø 250 mm potrebno je izgraditi rezervoar dovoljne zapremine za potrebe sprinkler instalacija. Rezervoari se u ovom slučaju pune iz uličnog cjevovoda u skladu sa hidrauličkim proračunom iz projekta.

Fekalna kanalizacija:

- Profil priključka i pad potrebno je odabrati u skladu sa izvedenim hidrauličkim proračunima, kao i na osnovu raspoloživih geodetskih kота. Minimalni profil priključka na gradsku kanalizacionu mrežu je Ø 160mm.
- Sva neophodna geodetska mjerenja i uzdužne profile, predvidjeti tehničkom dokumentacijom.
- Gradski sistem kanalizacione mreže je separatan, tako da se ne dozvoljava upuštanje atmosferskih voda u fekalnu kanalizaciju i obrnuto
- Nije dozvoljeno gravitaciono priključenje podrumskih i suterenskih etaža objekta na fekalnu kanalizaciju.
- Prilikom izrade projekta u dijelu ispuštanja otpadnih voda uzeti u obzir sve specifičnosti korisnika kanalizacije (kapacitet i tehnologija proizvodnje, količina, sastav i dinamika ispuštanja otpadnih voda, mogućnost recirkulacije i dr.), kao i ispoštovati "Pravilnik o kvaliteti i sanitarno-tehničkim uslovima za ispuštanje otpadnih voda u recipijent i javnu kanalizaciju, načinu i postupku ispitivanja kvaliteta otpadnih voda, min. broju ispitivanja i sadržaju izvještaja o utvrđenom kvalitetu otpadnih voda" (Sl.List CG br.45/08,9/10 i 26/12)
- Za materijal za izradu priključka na fekalnu kanalizaciju predvidijeti atestirane PVC kanalizacione cijevi za uličnu kanalizaciju (tjemene nosivosti min SN4) ili PP (polipropilen).
- Revizionna okna mogu biti kružnog ili četvrtastog poprečnog presjeka, monolitne AB, montažne AB i poliesterske izrade.
- Na mjestima gdje je moguć uticaj morske vode predvidijeti šahte od poliestera.

Atmosferska kanalizacija

- Neophodno je izvesti proračun oticanja sa predmetne parcele, krovova i uređenih površina i odabrati adekvatan profil priključka.
- Sa izvršenim geodetskim mjerenjima, dati uzdužne profile odvodnih kanala i raspoložive padove samog priključka.
- Revizionna okna i kišne slivnike projektovati u skladu sa tehničkim propisima za ovu vrstu djelatnosti.
- Za materijal za izradu priključka na atmosfersku kanalizaciju predvidijeti PVC ili PE (polietilen).
- Predvidjeti separatore za prečišćavanje voda sa parkinga i saobraćajnica, prije upuštanja ovih voda u gradsku atmosfersku kanalizaciju. Isto važi za sve zatvorene prostore u objektu koji služe za parkiranje automobila (garaže) površine veće od 50m².
- Revizionna okna mogu biti kružnog ili četvrtastog poprečnog presjeka, monolitne AB, montažne AB i poliesterske izrade.

- o Na mjestima gdje je moguć uticaj morske vode predvidjeti šahte od poliestera

b) Postojeće hidrotehničke instalacije

- o U slučaju da je u granicama urbanističke parcele trasirana postojeća vodovodna cijev, koja se zadržava u planskom dokumentu, ili je planirana izgradnja nove mreže, neophodno je pridržavati se odredbi »Pravilnika o određivanju i održavanju zona i pojaseva sanitarne zaštite izvorišta i ograničenjima u tim zonama« („Službeni list Crne Gore“, br. 66/09 od 2. oktobra 2009.god.
Član. 32 - Pojas sanitarne zaštite određuje se oko glavnih cjevovoda i u zavisnosti od konfiguracije terena iznosi po 2m od osovine cjevovoda sa obje strane, a za cjevovode za vodosnabdijevanje do 200 stanovnika po 1m od osovine cjevovoda sa obje strane. U pojasu zaštite nije dozvoljena izgradnja objekata, postavljanje uređaja i vršenje radnji koje na bilo koji način mogu zagaditi vodu ili ugroziti stabilnost cjevovoda.
Za cjevovode profila DN 200mm i veće, u slučaju izgradnje objekata na trasi cjevovoda u zoni sanitarne zaštite, neophodno je obezbijediti slobodan prostor svijetlog otvora širine 4,0m i visine 3,0m.
- o Ako u granicama urbanističke parcele već postoji ili je planirana izgradnja fekalnog odnosno atmosferskog kolektora, nije dozvoljena izgradnja objekata, postavljanje uređaja i vršenje radnji u pojasu od 2m od osovine kolektora, koje na bilo koji način mogu ugroziti stabilnost cjevovoda.

c) Posebni dio

Priključenje na hidrotehničku infrastrukturu

- o Priključenje objekta na hidrotehničku infrastrukturu (vodovod, fekalnu i atmosfersku kanalizaciju) predvidjeti u skladu sa prostorno planskim dokumentom faza hidrotehnika.

d) Tehnička opremljenost projekta hidrotehničkih instalacija

I) Projekat unutrašnjih instalacija objekta

- Projekat treba da sadrži sve tekstualne i grafičke priloge za glavni projekat u skladu sa Pravilnikom o načinu izrade i sadržini tehničke dokumentacije. Projekat unutrašnjih instalacija vodovoda i kanalizacije treba izraditi u skladu s pravilima struke i odredbama važeće zakonske regulative, a mora obuhvatiti interne instalacije vodovoda i kanalizacije.

II) Projekat uređenja

- U projektu dostaviti preglednu situaciju u odgovarajućoj razmjeri sa jasno naznačenim mjestom priključenja na gradsku ulični vodovodnu i kanizacionu mrežu.
- Na situaciji prikazati položaj sa naznačenim međusobnim rastojanjem planiranog objekta od postojećih i planiranih hidrotehničkih instalacija.
- Projektom obavezno prikazati detalj vodomjernog šahta - vodoinstalaterski i građevinski, sa specifikacijom i pravim dimenzijama fazonskih komada i armatura da bi dokazali usvojene dimenzije, osnovu i presjek kao i njegovu lokaciju na situaciji.

3x Tehnički direktor,
Alvin Tombarević

[Signature]



Izvršni direktor,
Zoran Pajović

[Signature]



UPRAVA ZA NEKRETNINE

PODRUČNA JEDINICA
BAR

Broj: 102-919-13674/2020

Datum: 04.09.2020.

KO: SUTOMORE

Na osnovu člana 173 Zakona o državnom premjeru i katastru nepokretnosti ("Sl. list RCG" br. 29/07, "Sl. list CG" br. 73/10, 032/11, 040/11, 043/15, 037/17 i 17/18), postupajući po zahtjevu , , za potrebe izdaje se

LIST NEPOKRETNOSTI 1413 - PREPIS

Podaci o parcelama									
Broj	Podbroj	Broj zgrade	Plan Skica	Datum upisa	Potes ili ulica i kućni broj	Način korišćenja Osnov sticanja	Bon. klasa	Površina m ²	Prihod
2223	2		32 65	23/05/2018	Zelen	Park POKLON		66	0.00
2226	2		32 65	23/05/2018	Zelen	Vještački stvoreno nepl.zemlj. POKLON		1014	0.00
2226	4		32 65	23/05/2018	Zelen	Vještački stvoreno nepl.zemlj. POKLON		47	0.00
2226	5		32 65	23/05/2018	Zelen	Vještački stvoreno nepl.zemlj. POKLON		465	0.00
Ukupno								1592	0.00

Podaci o vlasniku ili nosiocu				
Matični broj - ID broj	Naziv nosioca prava - adresa i mjesto		Prava	Obim prava
6010000102339 P RUS 752777027	IRINUTSA AKSANA MOSKVA RUSKE FEDERACIJE Bar P RUS 752777027		Sukorišćenje	1/2
6010000102340 P RUS 710211038	IRINUTSA ALEXEY MOSKVA RUSKE FEDERACIJE Bar P RUS 710211038		Sukorišćenje	1/2

Podaci o teretima i ograničenjima							
Broj	Podbroj	Broj zgrade	PD	Redni broj	Način korišćenja	Datum upisa Vrijeme upisa	Opis prava
2223	2			1	Park	08/11/2018 9:44	Zabilježba notarskog zapisa-sa oznakom pravnog posla UGOV. O PRODAJI UZZ BR. 472/2018 OD 31.08.2018. GOD. U KORIST KUPCA ZLATICANIN VELKO I MU SOVIĆ ČAZIMA.
2226	2			1	Vještački stvoreno nepl.zemlj.	08/11/2018 9:44	Zabilježba notarskog zapisa-sa oznakom pravnog posla UGOV. O PRODAJI UZZ BR. 472/2018 OD 31.08.2018. GOD. U KORIST KUPCA ZLATICANIN VELKO I MU SOVIĆ ČAZIMA.
2226	4			1	Vještački stvoreno nepl.zemlj.	08/11/2018 9:44	Zabilježba notarskog zapisa-sa oznakom pravnog posla UGOV. O PRODAJI UZZ BR. 472/2018 OD 31.08.2018. GOD. U KORIST KUPCA ZLATICANIN VELKO I MU SOVIĆ ČAZIMA.

Podaci o teretima i ograničenjima							
Broj	Podbroj	Broj zgrade	PD	Redni broj	Način korišćenja	Datum upisa Vrijeme upisa	Opis prava
2226	5			1	Vještački stvoreno nepl.zemlj.	08/11/2018 9:44	Zabilježba notarskog zapisa-sa oznakom pravnog posla UGOV. O PRODAJI UZZ BR. 472/2018 OD 31.08.2018. GOD. U KORIST KUPCA ZLATIČANIN VELKO I MUŠOVIĆ ČAZIMA.

Naplata takse je oslobođena na osnovu člana 17 Zakona o administrativnim taksama ("Sl.list CG, br. 18/19). Naplata naknade oslobođena je na osnovu člana 174 Zakona o državnom premjeru i katastru nepokretnosti ("Sl. list RCG" br. 29/07, "Sl. list CG" br. 73/10, 032/11, 040/11, 043/15, 037/17 i 17/18).



Ovlašćeno lice:

Mrdjan Kovačević dipl.pravnik

SPISAK PODNIJETIH ZAHTJEVA NA NEPOKRETNOSTIMA

Br. parcele podbroj	Zgrada	Predmet	Datum i vrijeme	Podnosilac	Sadržina
	PD				
2223/2		102-2-919-2465/1-2020	02.09.2020 10:38	NOTAR PAVLOVIĆ , ZA ZLATICANIN VELKA I	ZA UKNJIZBU UGOVORA O PRODAJI KO SUTOMORE LIST 1413, KAT.P. 2223/2, 2226/2, 2226/4,2226/5
2223/2		102-2-954-1147/1-2020	14.05.2020 11:48	ZLATICANIN VELJKO	ZA UKNJIZBU PRESUDE KO SUTOMORE LIST 1413, KAT.P. 223/2, 226/2 I DR.
2226/2		102-2-919-2465/1-2020	02.09.2020 10:38	NOTAR PAVLOVIĆ , ZA ZLATICANIN VELKA I	ZA UKNJIZBU UGOVORA O PRODAJI KO SUTOMORE LIST 1413, KAT.P. 2223/2, 2226/2, 2226/4,2226/5
2226/2		102-2-954-1147/1-2020	14.05.2020 11:48	ZLATICANIN VELJKO	ZA UKNJIZBU PRESUDE KO SUTOMORE LIST 1413, KAT.P. 223/2, 226/2 I DR.
2226/4		102-2-954-1147/1-2020	14.05.2020 11:48	ZLATICANIN VELJKO	ZA UKNJIZBU PRESUDE KO SUTOMORE LIST 1413, KAT.P. 223/2, 226/2 I DR.
2226/4		102-2-919-2465/1-2020	02.09.2020 10:38	NOTAR PAVLOVIĆ , ZA ZLATICANIN VELKA I	ZA UKNJIZBU UGOVORA O PRODAJI KO SUTOMORE LIST 1413, KAT.P. 2223/2, 2226/2, 2226/4,2226/5
2226/5		102-2-954-1147/1-2020	14.05.2020 11:48	ZLATICANIN VELJKO	ZA UKNJIZBU PRESUDE KO SUTOMORE LIST 1413, KAT.P. 223/2, 226/2 I DR.
2226/5		102-2-919-2465/1-2020	02.09.2020 10:38	NOTAR PAVLOVIĆ , ZA ZLATICANIN VELKA I	ZA UKNJIZBU UGOVORA O PRODAJI KO SUTOMORE LIST 1413, KAT.P. 2223/2, 2226/2, 2226/4,2226/5

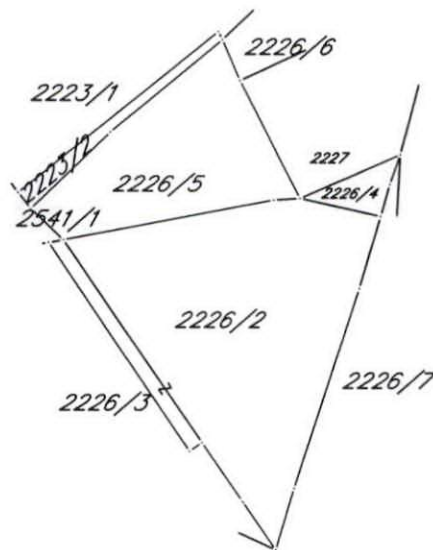
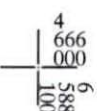
CRNA GORA
UPRAVA ZA NEKRETNINE
PODRUČNA JEDINICA: BAR
Broj: 460-dj-1422/2020
Datum: 04.09.2020.



Katastarska opština: SUTOMORE
Broj lista nepokretnosti:
Broj plana: 17
Parcele: 2226/2, 2226/4, 2226/5, 2223/2

KOPIJA PLANA

Razmjera 1: 1000



IZVOD IZ DIGITALNOG PLANA
Obradio:

Ovjerava
Službeno lice: